
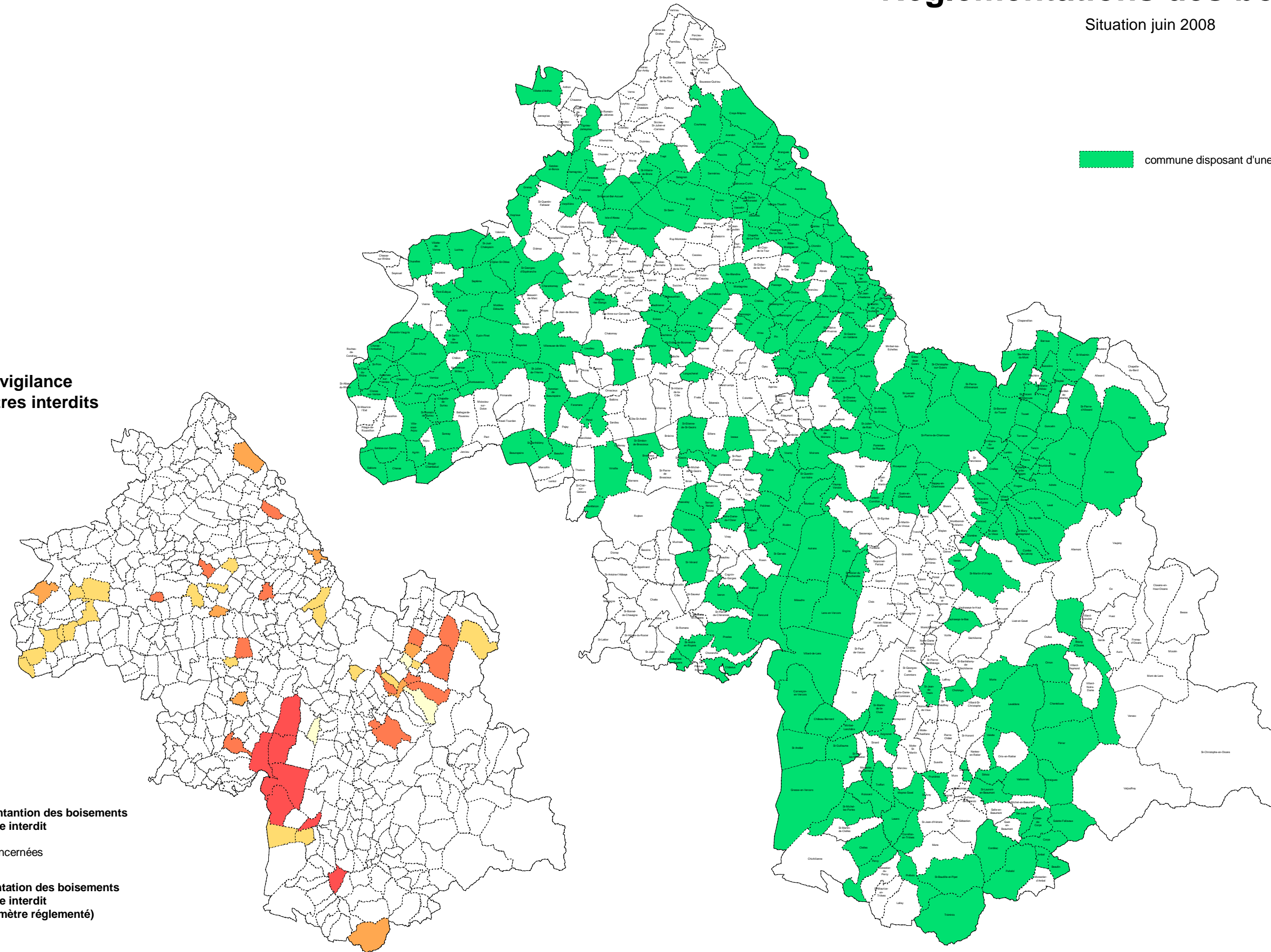


Réglementations des boisements


Situation juin 2008

 commune disposant d'une réglementation des boisements (263)

Carte de vigilance des périmètres interdits





Caducité de la réglementation des boisements à échéance du périmètre interdit


 7 communes concernées

Maintien de la réglementation des boisements à échéance du périmètre interdit (transformation en périmètre réglementé)

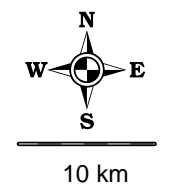
à l'échéance :

 2009 - 2010 (14 communes concernées)

 2011 - 2012 (8 communes concernées)

 2013 - 2015 (20 communes concernées)

 2018 (3 communes concernées)



Source : © IGN BD Carto
DDAF 38

DDAF38 - juin 2008

Srv (V:)1 Documents SIG\DGEAF\foncierID_reglemt_boisements_juin2008.WOR